Valle de Banderas – San Juan de Abajo

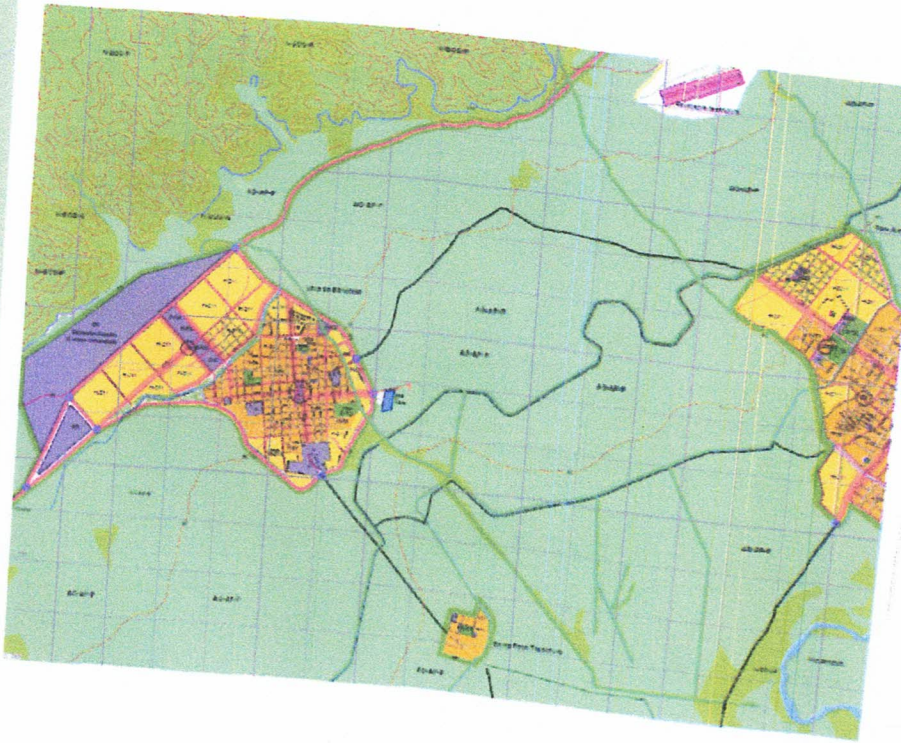

Presentando la siguiente propuesta sobre áreas de reserva urbana a corto y mediano plazo, que comprenden 3 polígonos:

San Juan de Abajo Norte.

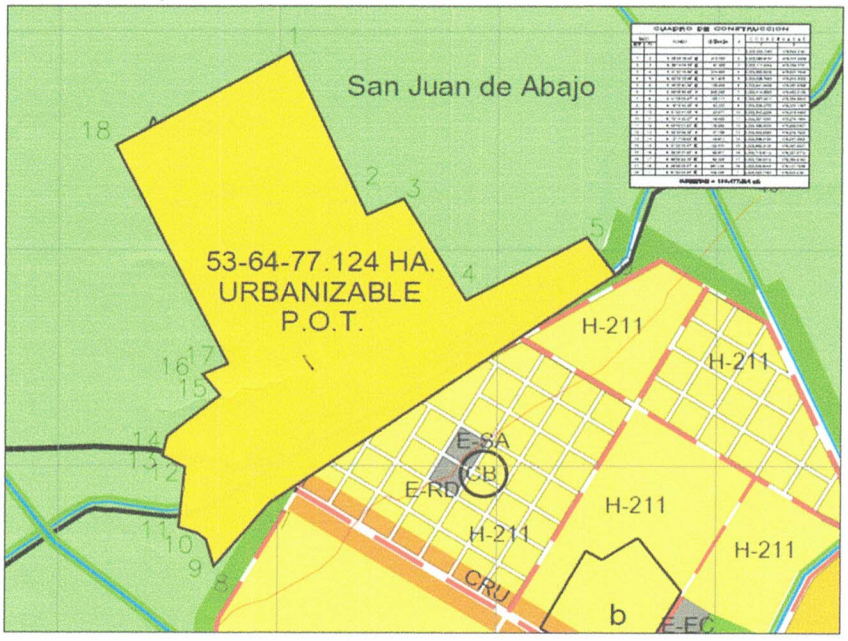

San Juan de Abajo Sur.

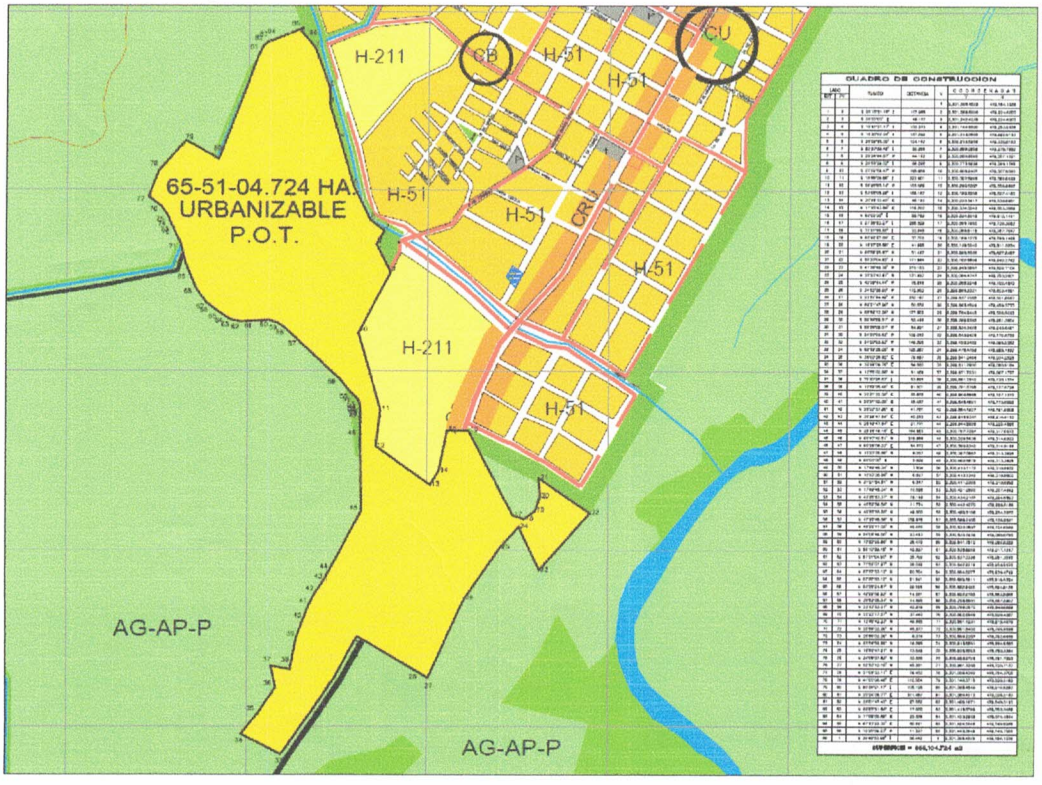

San Juan de Abajo Oriente.

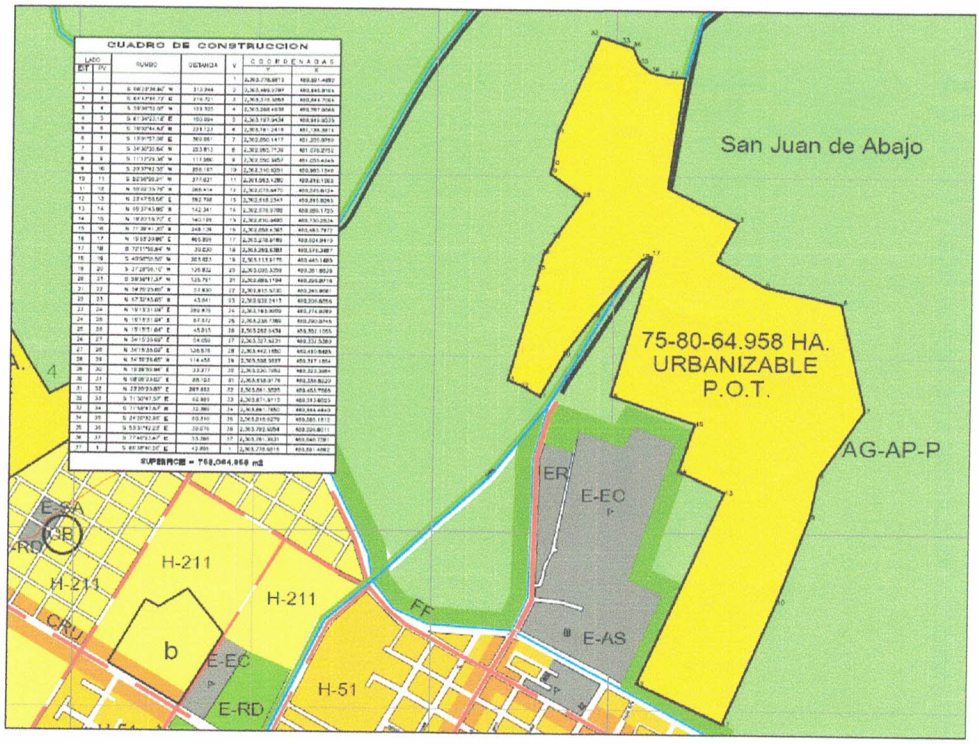

Correspondiendo las siguientes superficies:

- San Juan de Abajo Norte 53.6477 Has.
- San Juan de Abajo Sur 65.5104 Has.
- San Juan de Abajo Oriente 75.8064 Has.

T o t a l **194.0645 Has**

Solicitando se determine dentro de la Sierra del Vallejo una superficie de 119-78-15,859 hectáreas como **Polígono con potencial de desarrollo turístico sostenible Cerro del Caloso**